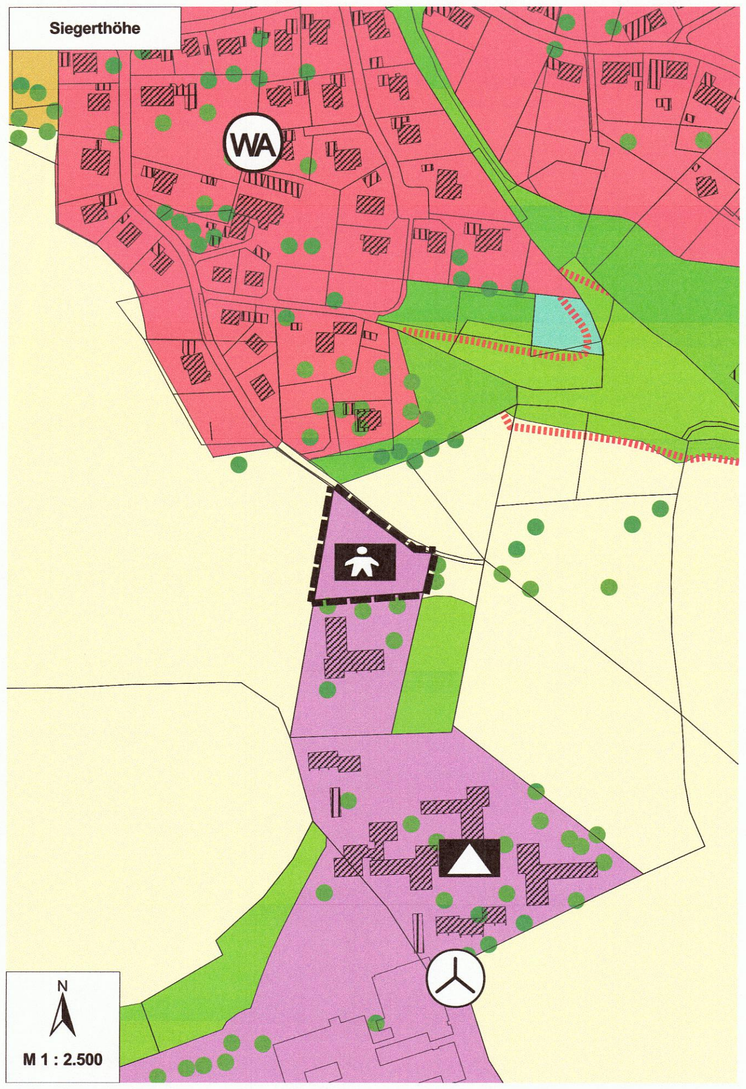

Plan zur 13. Änderung des Flächennutzungsplanes der Stadt Trostberg
Planfassung: 05.02.2021, geändert: 28.04.2021; 27.07.2021
Planfertiger: Planungsbüro U-Plan, Königsdorf

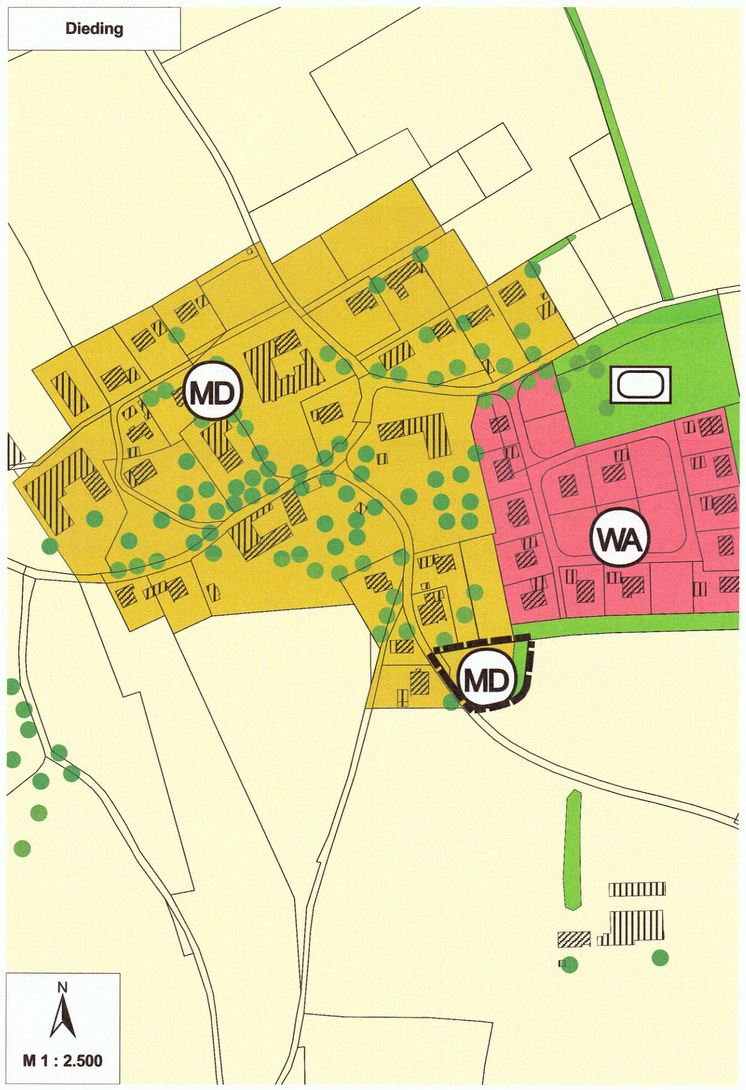

Plan zur Berichtigung des Flächennutzungsplanes der Stadt Trostberg
Planfassung: 05.02.2021, geändert: 28.04.2021; 27.07.2021
Planfertiger: Planungsbüro U-Plan, Königsdorf

13. Änderung des Flächennutzungsplanes der Stadt Trostberg

Änderungsbereiche "Siegerthöhe" und "Tinning" und Berichtigungen "Dieding" und "Oberfeldkirchen"

Darstellungen:

- Grenze der Änderungsbereiche
- MD – Dorfgebiet
- MDW – Dörfliches Wohngebiet
- MI – Mischgebiet
- Einzelbaum
- Fläche für Gemeinbedarf - Kindertagesstätte

Verfahrensvermerke:

Der Stadtrat hat in seiner Sitzung vom 25.09.2019 die Änderung des Flächennutzungsplanes beschlossen.

Der Entwurf des geänderten Flächennutzungsplanes in der Fassung vom 27.07.2021 wurde mit Begründung gemäß § 3 Abs. 2 BauGB in der Zeit vom 16.08.2021 bis 16.09.2021 öffentlich ausgelegt.

Trostberg, 20.09.2021

Schleid
1. Bürgermeister

Die Stadt Trostberg hat mit Beschluss des Stadtrates vom 29.09.2021 den geänderten Flächennutzungsplan gemäß § 5 BauGB festgestellt.

Trostberg, 08.10.2021

Schleid
1. Bürgermeister

Das Landratsamt Traunstein hat die 13. Änderung des Flächennutzungsplanes mit Bescheid vom 25.10.2021, Nr. 440-FNP-2-204 gemäß § 6 BauGB genehmigt. Die Genehmigung wurde im Amtsblatt der Stadt Trostberg am 26.11.2021 gemäß § 6 Abs. 5 BauGB ortsüblich bekanntgemacht.

Der geänderte Flächennutzungsplan mit Erläuterungsbericht wird seit diesem Tag zu den üblichen Dienststunden im Rathaus, Zimmer-Nr. 22, zu jedermanns Einsicht bereitgehalten. Über den Inhalt wird auf Verlangen Auskunft gegeben. Der Änderungsplan wird damit wirksam. Auf die Rechtsfolgen des § 215 Abs. 1 BauGB ist hingewiesen worden.

Trostberg, 25.11.2021

Schleid
1. Bürgermeister

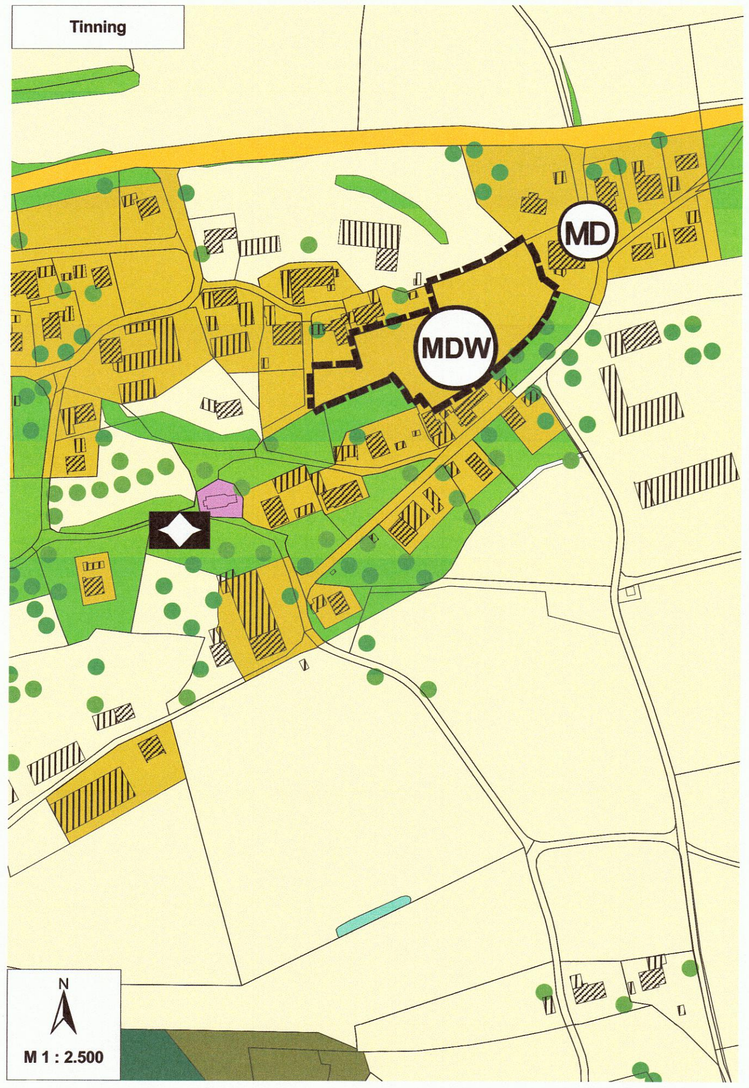

Plan zur 13. Änderung des Flächennutzungsplanes der Stadt Trostberg
Planfassung: 05.02.2021, geändert: 28.04.2021; 27.07.2021
Planfertiger: Planungsbüro U-Plan, Königsdorf

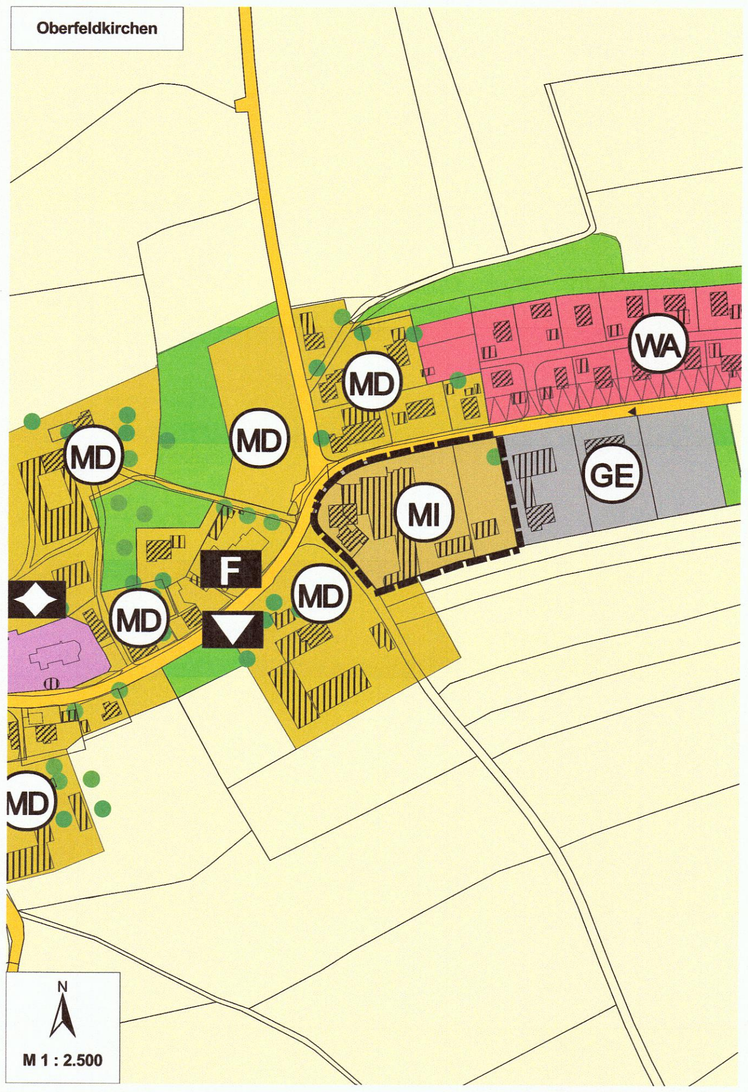

Plan zur Berichtigung des Flächennutzungsplanes der Stadt Trostberg
Planfassung: 05.02.2021, geändert: 28.04.2021; 27.07.2021
Planfertiger: Planungsbüro U-Plan, Königsdorf

Stadt Trostberg

13. Änderung des Flächennutzungsplanes der Stadt Trostberg
für die Änderungsbereiche "Siegerthöhe" und "Tinning"
und Berichtigungen "Dieding" und "Oberfeldkirchen"

Lageplan

Fassung vom: 05.02.2021
Geändert am: 28.04.2021
Geändert am: 27.07.2021

~~Aufstellung~~ - Änderung
genehmigt mit Bescheid vom 25.10.2021
Geschäftszeichen 440-FNP-2-2021
Landratsamt Traunstein
Heidi Wohlmuthseder
Leitung Bautechnik

Stadt Trostberg
Hauptstraße 24
83308 Trostberg
Tel.: 08621/801-0 Fax: 08621/80180

Planungsbüro U-Plan
Mooseurach 16
82549 Königsdorf
Tel.: 08179/925540 Fax: 08179/925545