

2. Änderung des Flächennutzungsplanes der Stadt Trostberg

Änderungsbereich Nunbichl

Verfahrensvermerke:

Der Stadtrat hat in seiner Sitzung vom 28.11.2012 die Änderung des Flächennutzungsplanes beschlossen.

Der Entwurf des geänderten Flächennutzungsplanes in der Fassung vom 17.06.13 wurde mit Begründung gemäß § 3 Abs. 2 BauGB in der Zeit vom 07.08.13 bis 06.09.13 öffentlich ausgelegt.

Trostberg, 07.09.13

Schleid
1. Bürgermeister



Die Stadt Trostberg hat mit Beschluss des Stadtrates vom 27.11.13 den geänderten Flächennutzungsplan gemäß § 5 BauGB festgestellt.

Trostberg, 25.11.13

Schleid
1. Bürgermeister

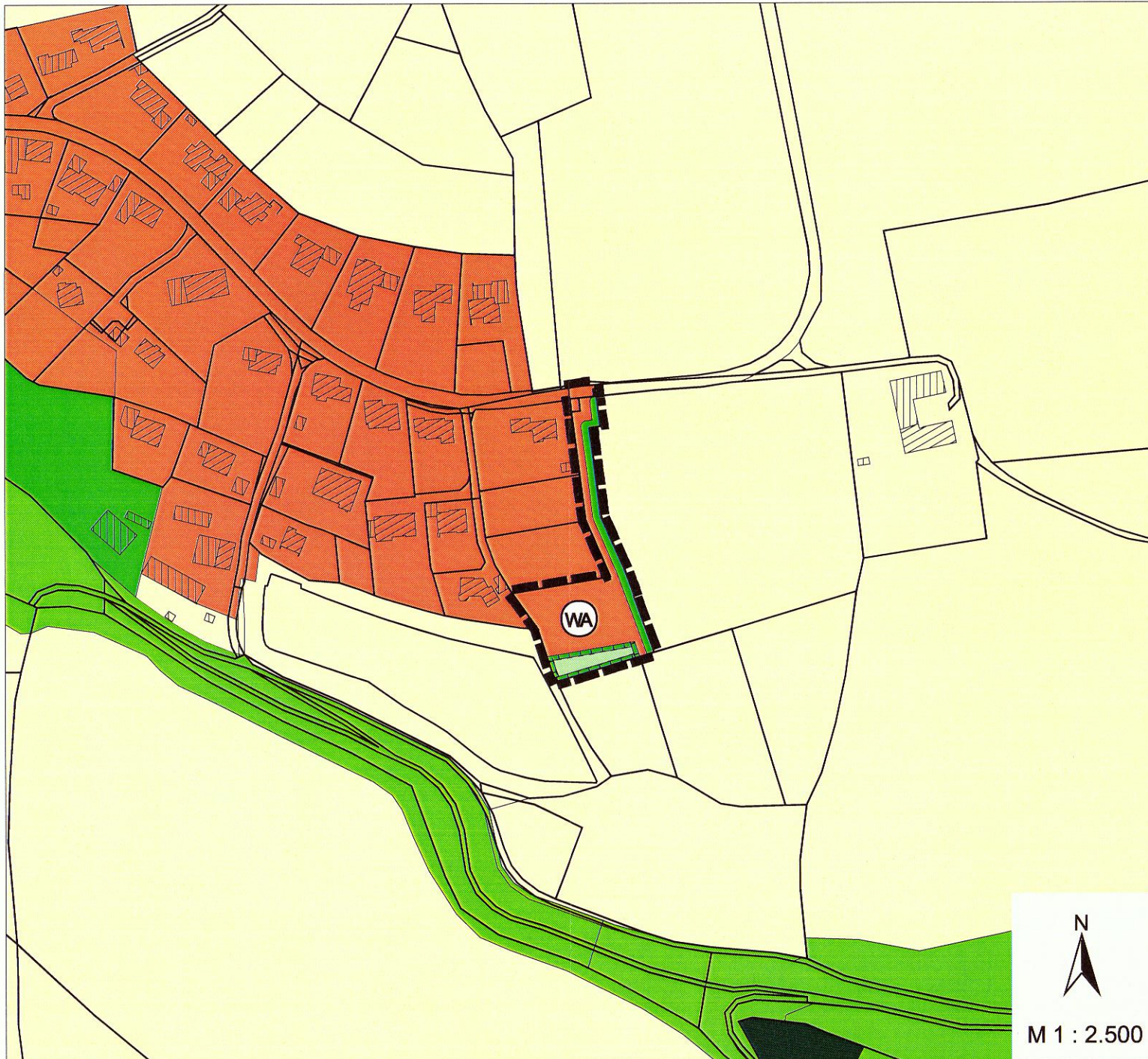


Das Landratsamt Traunstein hat die 2. Änderung des Flächennutzungsplanes mit Bescheid vom 27.09.14, Nr. 6-2013 gemäß § 6 BauGB genehmigt. Die Genehmigung wurde im Amtsblatt der Stadt Trostberg am 14.03.14 gemäß § 6 Abs. 5 BauGB ortsüblich bekanntgemacht.

Der geänderte Flächennutzungsplan mit Erläuterungsbericht wird seit diesem Tag zu den üblichen Dienststunden im Rathaus, Zimmer-Nr. 22, zu jedermanns Einsicht bereitgehalten. Über den Inhalt wird auf Verlangen Auskunft gegeben. Der Änderungsplan wird damit wirksam. Auf die Rechtsfolgen des § 215 Abs. 1 BauGB ist hingewiesen worden.





Trostberg, 17.03.14

Schleid
1. Bürgermeister



Zeichenerklärung

Darstellungen:

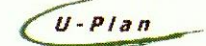
- | | | | |
|---|-------------------------------|---|--|
|  | Grenze des Änderungsbereiches |  | Grünfläche |
|  | Allgemeines Wohngebiet |  | Fläche zum Schutz, zur Pflege und zur Entwicklung von Boden, Natur und Landschaft (naturschutzrechtliche Ausgleichsfläche) |

Stadt Trostberg
Hauptstraße 24
83308 Trostberg



Tel.: 08621/801-0 Fax: 08621/80180

Planungsbüro U-Plan
Mooseurach 16
82549 Königsdorf



Tel.: 08179/925540 Fax: 08179/925545

Fassung vom: 28.11.2012
Geändert am: 17.06.2013